









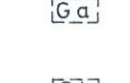









Zeichenerklärung

-  Grenze des räumlichen Geltungsbereiches des Bebauungsplanes
-  Grundstücksgrenze vorhanden
-  Grundstücksgrenze geplant
-  Straßenbegrenzungslinie geplant
-  Straßenbegrenzungslinie aufzuheben
-  Baulinie geplant
-  Baulinie aufzuheben
-  Baugrenze geplant
-  Baugrenze aufzuheben
-  Gebäude vorhanden
-  Gebäude geplant (mit Firstrichtung)
-  Garage
-  Stellplatz
-  Überbaubare Grundstücksfläche
-  Nicht überbaubare Grundstücksfläche
-  Öffentliche Straßenverkehrsfläche (Fahrbahn / Fußweg)
- WR** Reines Wohngebiet
-  Offene Bauweise (nur Einzel- und Doppelhäuser zulässig)
-  Zahl der Geschosse (zwingend) Hangtyp bergseitig 1-gesch. talseitig 2-gesch.
- GRZ** Grundflächenzahl
- GFZ** Geschoßflächenzahl

Aufgestellt am 11. 9. 68 durch Beschluß des Gemeinderates

L. A. S.
Bürgermeister

Öffentlich ausgelegt gemäß § 2 Abs. 6 BBauG.

L. A. S.
Bürgermeister

Als Satzung beschlossen am 19. 12. 68 durch Beschluß des Gemeinderates



L. A. S.
Bürgermeister

Genehmigungsvermerk

Der genehmigte Bebauungsplan hat in der Zeit vom 20. JAN. 1970 bis 28. JAN. 1970 auf der Gemeindeverwaltung gemäß § 12 BBauG öffentlich ausgelegen.

Die öffentliche Bekanntmachung erfolgte am 20. JAN. 1970. Der Plan ist seit 20. JAN. 1970 rechtsverbindlich.

L. A. S.
Bürgermeister

Genehmigt durch Beschluß des Landratsamts Mannheim, Abteilung IV A 3 vom 14. 1. 70



GEMEINDE LAUDENBACH

ÄNDERUNGSPLAN U. ERWEITERUNGSPLAN I ZUM BEBAUUNGSPLAN „OST“ M. 1:1000

BEARBEITET DURCH PLANUNGSBÜRO SCHARA LAUDENBACH/MANNHEIM, DEN 10. 10. 1968

Schara